

Le chantier d'élargissement de l'A52 entre dans sa dernière phase

VINCI Autoroutes réalise, depuis l'été 2017, des travaux d'élargissement sur l'autoroute A52 entre Roquevaire et La Bouilladisse. Cette vaste opération a permis de créer une voie supplémentaire dans les deux sens de circulation et de procéder à une requalification environnementale de l'axe. Ce chantier entre cette semaine dans sa dernière phase avec notamment la rénovation complète des chaussées sur la zone ayant fait l'objet de l'élargissement. Ces chantiers se dérouleront de nuit et nécessiteront des modifications de la circulation entre le 12 novembre et le 20 décembre prochain.



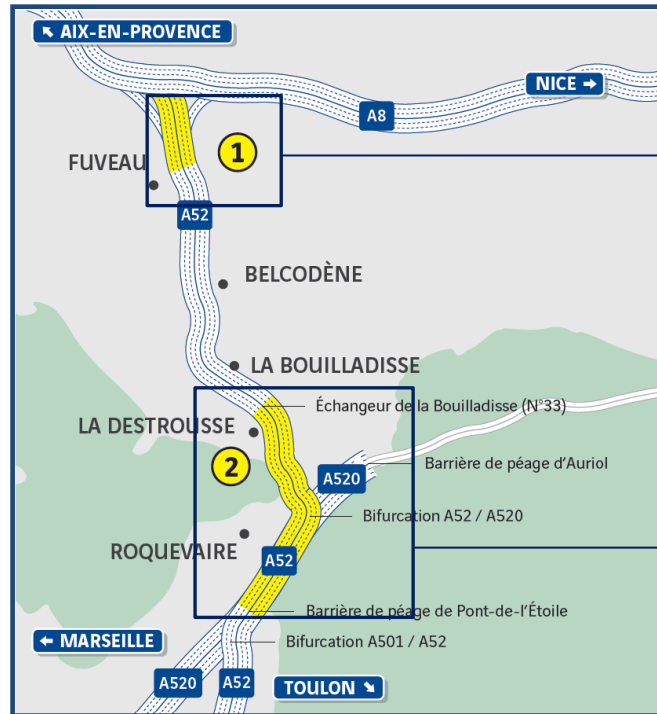
(crédit photos Michel Martini)

Entre la mi-septembre et la fin octobre, VINCI Autoroutes a rénové l'ensemble des 10 km de chaussées (5 km par sens de circulation) dans la partie nord de l'autoroute A52 en limite avec la bifurcation A8/A52, sur le secteur de la commune de Fuveau.

A compter du 12 novembre et jusqu'au 20 décembre, le chantier se situera plus au sud, entre l'échangeur de La Destrousse (n°33) et la barrière de péage de Pont-de-l'Etoile. *(Partie n° 2 sur la carte ci-dessous)*

Ces travaux consistent à rénover les chaussées de l'autoroute A52 sur cette nouvelle portion pour en assurer sa pérennité et pour apporter plus de confort de conduite et de sécurité aux conducteurs.

La carte des zones de travaux : lancement de la deuxième phase



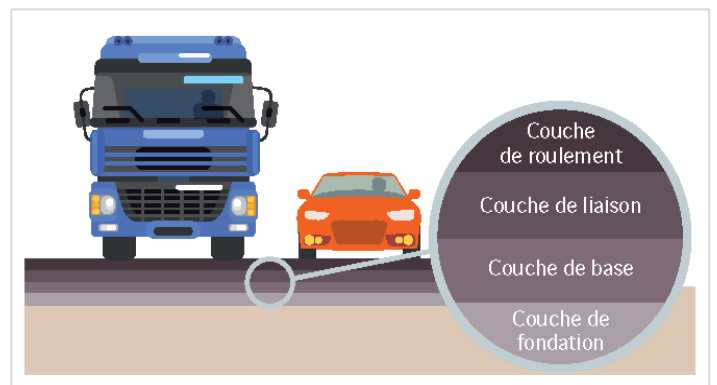
Phase 1 :
Chantier terminé

Phase 2 :
Démarrage du chantier à compter du 12 novembre

Les étapes de rénovation d'une chaussée

1^{ère} étape : rabotage de la chaussée

Une machine spécifique, appelée raboteuse, vient enlever la couche supérieure de la chaussée, dite couche de roulement, sur une épaisseur de quelques centimètres.




2^{ème} étape : mise en œuvre de la nouvelle chaussée

Une nouvelle couche de roulement est appliquée par des engins spécialisés. La nouvelle chaussée est ensuite compactée.



3^{ème} étape : les marquages au sol sont réalisés par des équipes de spécialistes avant la réouverture à la circulation.



Les conditions de circulation liés à ce chantier

Pour réaliser ce chantier d'envergure dans les meilleures conditions de sécurité, les séquences de travaux seront réalisées **uniquement de nuit, entre 22h et 5h, hors week-end**, cependant des modifications de la circulation seront nécessaires. De ce fait durant la durée de ces travaux des itinéraires de déviation seront mis en œuvre pour que les usagers puissent rejoindre leur destination

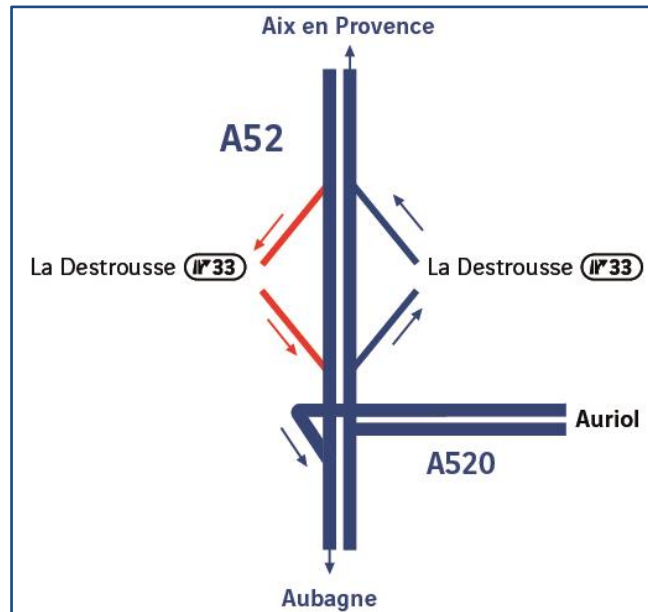
Dans la zone de chantier, la circulation se fera à double sens sur la chaussée opposée.

C'est la raison pour laquelle, VINCI Autoroutes renouvelle ses consignes de prudence aux abords du chantier :

- Diminuer la vitesse
- Respecter les distances de sécurité
- Redoubler de vigilance.

Les fermetures de cette semaine sur l'A52*

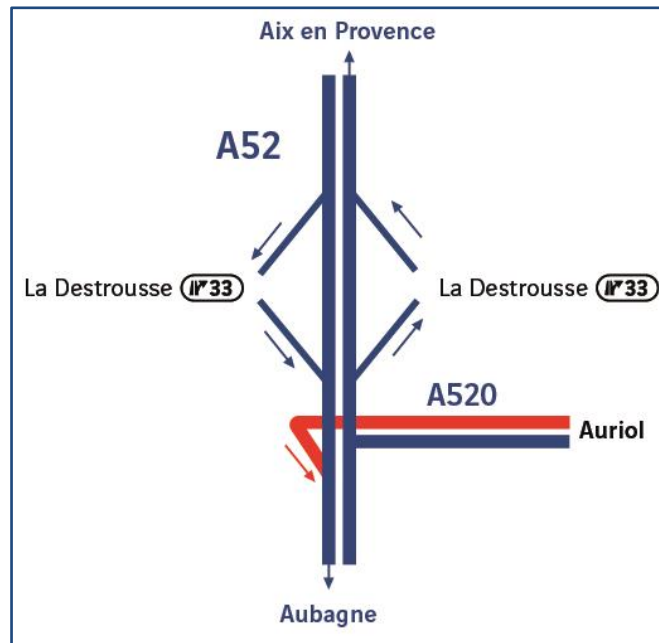
Nuits des mardi 12 novembre et mercredi 13 novembre, entre 21h et 5h



Déviation

En provenance d'Aix-en-Provence et en direction de Marseille/Aubagne, les usagers devront sortir au niveau à l'échangeur de la Destrousse (n°33) et suivre la déviation par la RD 96 en direction d'Aubagne pour reprendre l'autoroute A52.

Nuit du jeudi 14 novembre, entre 21h et 5h*



Déviation

En provenance d'Auriol, les conducteurs ne pourront pas prendre l'A520 en direction d'Aubagne. Ils devront emprunter la RD 560 jusqu'à Pont de Joux, puis suivre la RD 96 jusqu'à Aubagne.

**En cas de mauvaises conditions météorologiques, ces opérations pourront être reportées.*

**RESTEZ
INFORMÉ(E) !** 

Inscrivez-vous **gratuitement** pour recevoir par **EMAIL ou SMS** les informations essentielles sur les conditions de circulation pendant les travaux sur le site www.a52-elargissement.com

VINCI Autoroutes met tout en œuvre pour que ces opérations se déroulent dans les meilleures conditions de sécurité avec un impact aussi limité que possible sur la circulation. Néanmoins, certaines opérations généreront quelques nuisances.

Renforcez votre vigilance dans les zones de chantier



Pour votre sécurité et celles du personnel de **VINCI Autoroutes** et des entreprises intervenantes, merci d'être vigilants aux abords du chantier en respectant les quelques règles suivantes.

-  **RÉDUISEZ VOTRE VITESSE**
-  **GARDEZ VOS DISTANCES DE SÉCURITÉ**
-  **REDOUBLEZ DE VIGILANCE**




En 2018, **49** véhicules d'intervention ont été heurtés sur le réseau **VINCI Autoroutes** (88 en 2017).

Nos hommes et nos femmes en jaune veillent sur votre sécurité et vous remercient de veiller sur la leur également. 

Un dispositif pour informer les clients en temps réel :

- **Radio VINCI Autoroutes (107.7)**
- **Le 3605**, le service client 24h/24 et 7J/7 (service gratuit + prix d'appel)
- **L'Application Ulys** : trafic en temps réel
- **Le site internet www.vinci-autoroutes.com**
- **Les comptes Twitter** : @VINCIAutoroutes ; @A7Trafic ; @MarseilleTrafic ; @A8Trafic ; @A9Trafic ; @A10Trafic ; @BordeauxTrafic ; @A11Trafic ; @A46Trafic ; @A63Trafic ; @A87Trafic ; @TunnelToulon ; @duplexa86 ; @ToulousePeriph.

A propos de VINCI Autoroutes

Premier opérateur d'autoroutes en concession en Europe, VINCI Autoroutes accueille chaque jour plus de 2 millions de clients sur le réseau de ses six sociétés concessionnaires : ASF, Cofiroute, Escota, Arcour, Arcos et Duplex A86. Partenaire de l'Etat et des collectivités territoriales, VINCI Autoroutes dessert en France 10 régions, 45 départements, 14 métropoles, plus d'une centaine de villes de plus de 10 000 habitants et des milliers de communes rurales situées à proximité de son réseau concédé.

Chiffres clés : Réseau de 4 443 km d'autoroutes – 187 aires de services – 266 aires de repos – 320 gares de péage.

Retrouvez toutes les informations sur : Radio VINCI Autoroutes (107.7), www.vinci-autoroutes.com, facebook.com/VINCIAutoroutes, Twitter @VINCIAutoroutes, www.fondation.vinci-autoroutes.com, ou par téléphone au 3605, 24h/24 et 7j/7 (service gratuit + prix d'appel).