

## Elargissement A52 : Travaux de signalisation

### Modification de la circulation entre le 17 et le 20 février 2020

Les travaux d'élargissement de l'A52 entre la barrière de péage de Pont-de-l'Etoile et l'échangeur de La Destrousse (n°33) sont terminés. À la suite de la visite des services de l'Etat, les opérations de « levées des réserves » se poursuivent cette semaine. Afin de garantir la sécurité des équipes et des usagers et minimiser la gêne au trafic, ces interventions portant sur la signalisation seront réalisées de nuit, entre le lundi 17 et le vendredi 21 février, entre 21h et 5h, hors week-end.



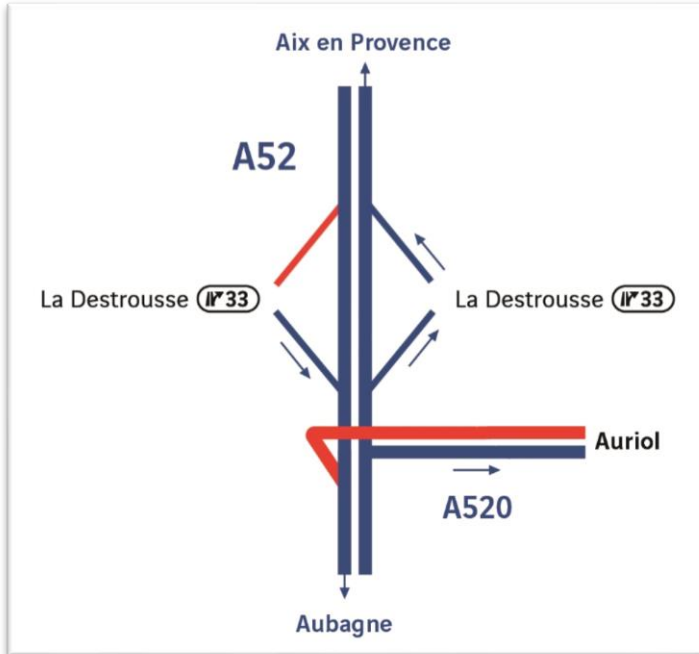
(Photo : Michel Martini)

Pour tout projet de construction ou d'élargissement, comme ici sur l'A52, les services de l'Etat en charge de la gestion des autoroutes, viennent auditer les travaux réalisés. Les visites d'inspection ont eu lieu au mois de janvier dernier et certaines réserves ont été émises. Ces dernières portent essentiellement sur les panneaux directionnels et sur le marquage au sol. Afin de réaliser ces travaux en toute sécurité, les équipes interviendront, de nuit entre 21h et 5h, au niveau de l'échangeur de La Destrousse (n°33), entre le lundi 17 et le vendredi 21 février 2020.

## Les fermetures de la semaine prochaine sur l'A52\*

**Nuit du lundi 17 février, de 21h à 5h :**

**Déviation**



### Fermeture de la bretelle de sortie de l'échangeur de la Destrousse (n°33) (sens Aix/Aubagne)

#### En provenance d'Aix-en-Provence :

les automobilistes sortiront au niveau de l'échangeur de Fuveau (n°32) sur l'autoroute A8 et emprunteront la RD 96 en direction d'Aubagne.

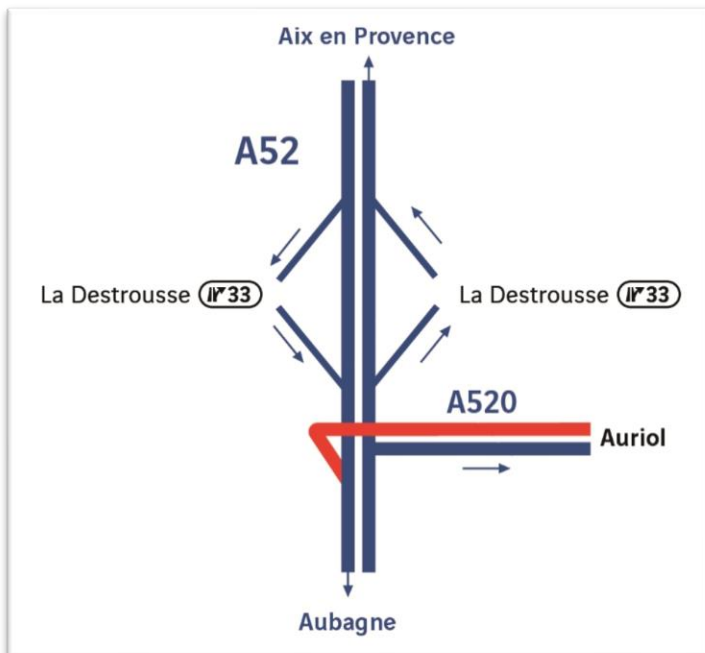
Les véhicules d'une hauteur supérieure à 4m10 emprunteront la RD 6 en direction de Saint-Maximin puis la RD 908 en direction d'Aubagne.

### Fermeture de l'A520 en direction d'Aubagne

#### En direction d'Aubagne :

les conducteurs devront emprunter la RD 560 jusqu'à Pont de Joux, puis suivront la RD 96 jusqu'à Aubagne.

**Nuit du mardi 18 février, de 21h à 5h**



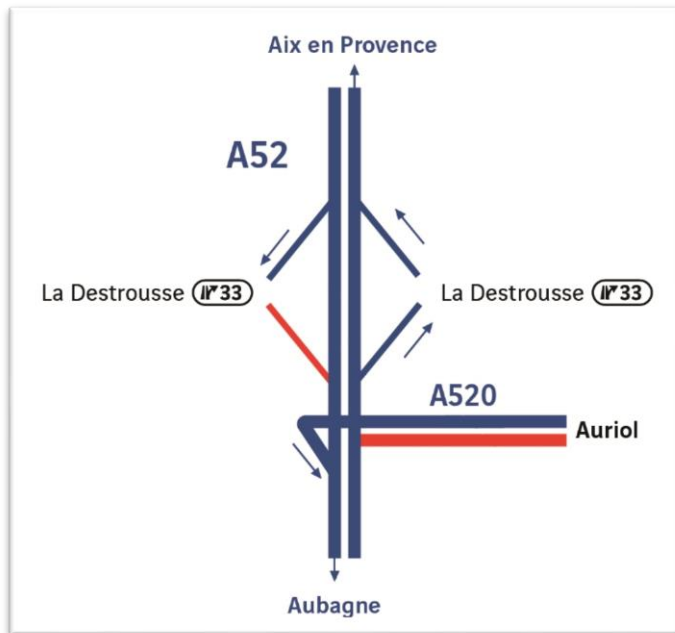
**Déviation**

### Fermeture de l'A520 en direction d'Aubagne

#### En direction d'Aubagne :

les conducteurs devront emprunter la RD 560 jusqu'à Pont de Joux, puis suivront la RD 96 jusqu'à Aubagne.

**Nuit du mercredi 19 février, de 21h à 5h**



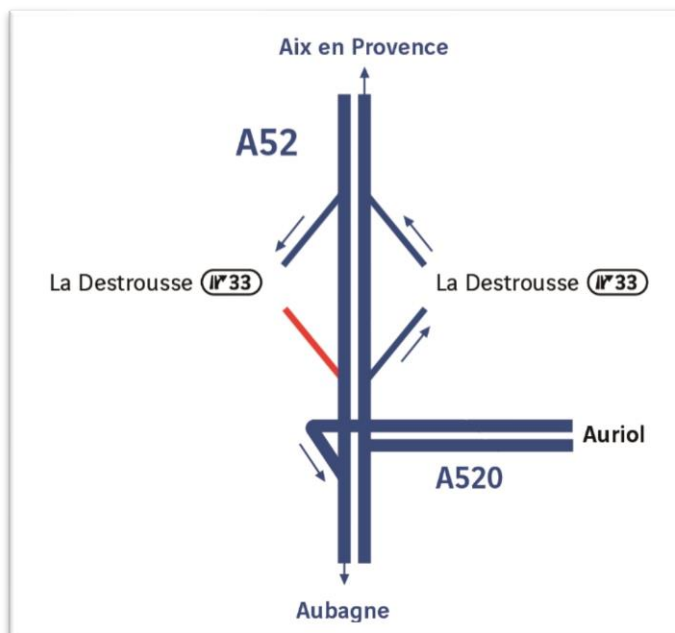
**Déviation**

**Fermeture de la bretelle d'entrée de l'échangeur de la Destrousse (n°33) (sens Aix/Aubagne)**

**En direction d'Auriol**, les conducteurs circulant sur l'A52 devront emprunter la sortie de l'échangeur de La Destrousse (n°33), puis suivre la RD 96 puis la RD 560 pour rejoindre Auriol.

**Fermeture de l'A520 en direction d'Auriol Depuis le réseau secondaire et en direction d'Aubagne**, les usagers devront suivre la déviation par la RD 96 en direction d'Aubagne.

**Nuit du jeudi 20 février, de 21h à 5h**



**Déviation**

**Fermeture de la bretelle d'entrée de l'échangeur de la Destrousse (n°33) (sens Aix/Aubagne)**

**Depuis le réseau secondaire et en direction d'Aubagne**, les usagers devront suivre la déviation par la RD 96 en direction d'Aubagne pour reprendre l'autoroute A52.

*\*En cas de mauvaises conditions météorologiques, ces opérations pourront être reportées*

VINCI Autoroutes met tout en œuvre pour que ces opérations se déroulent dans les meilleures conditions de sécurité avec un impact aussi limité que possible sur la circulation. Néanmoins, certaines opérations généreront quelques nuisances.

## RENFORCEZ VOTRE VIGILANCE DANS LES ZONES DE CHANTIER



**Pour votre sécurité, celle du personnel de VINCI Autoroutes et celle des entreprises en intervention,** VINCI Autoroutes remercie les conducteurs d'être vigilants aux abords du chantier en respectant quelques règles :



REDUISEZ VOTRE VITESSE



GARDEZ VOS DISTANCES DE SECURITE



REDOUBLEZ DE VIGILANCE

### Un dispositif pour informer les clients en temps réel :

- **Radio VINCI Autoroutes (107.7)**
- **Le 3605**, le service client 24h/24 et 7j/7 (service gratuit + prix d'appel)
- **L'Application Ulys** : trafic en temps réel
- **Le site internet [www.vinci-autoroutes.com](http://www.vinci-autoroutes.com)**
- **Les comptes Twitter** : @VINCIAutoroutes ; @A7Trafic ; @MarseilleTrafic ; @A8Trafic ; @A9Trafic ; @A10Trafic ; @BordeauxTrafic ; @A11Trafic ; @A46Trafic ; @A63Trafic ; @A87Trafic ; @TunnelToulon ; @duplexa86 ; @ToulousePeriph.

### A propos de VINCI Autoroutes

Premier opérateur d'autoroutes en concession en Europe, VINCI Autoroutes accueille chaque jour plus de 2 millions de clients sur le réseau de ses six sociétés concessionnaires : ASF, Cofiroute, Escota, Arcour, Arcos et Duplex A86. Partenaire de l'Etat et des collectivités territoriales, VINCI Autoroutes dessert en France 10 régions, 45 départements, 14 métropoles, plus d'une centaine de villes de plus de 10 000 habitants et des milliers de communes rurales situées à proximité de son réseau concédé.

Chiffres clés : Réseau de 4 443 km d'autoroutes – 187 aires de services – 266 aires de repos – 320 gares de péage.

Retrouvez toutes les informations sur : Radio VINCI Autoroutes (107.7), [www.vinci-autoroutes.com](http://www.vinci-autoroutes.com), [facebook.com/VINCIAutoroutes](https://facebook.com/VINCIAutoroutes), Twitter @VINCIAutoroutes, [www.fondation.vinci-autoroutes.com](http://www.fondation.vinci-autoroutes.com), ou par téléphone au 3605, 24h/24 et 7j/7 (service gratuit + prix d'appel).